

問題

図面上の座標値を、データとして保存する事はできますか？

対象製品

「V-nas」シリーズ全般

回答

座標一覧入力コマンドにてCSV、SIMA形式へ出力可能です。

操作手順

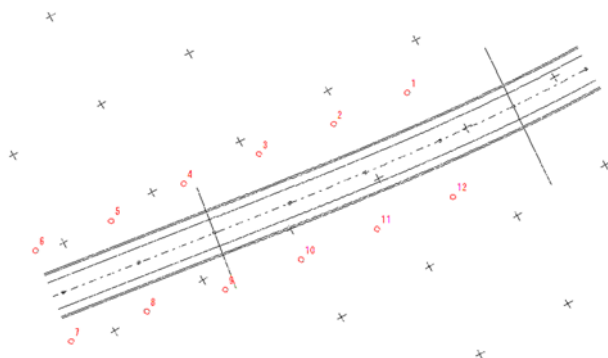
対象コマンド：

[V-nas 標準モード]：[土木作図] タブー [座標杭] カテゴリ 『座標一覧入力』 コマンド

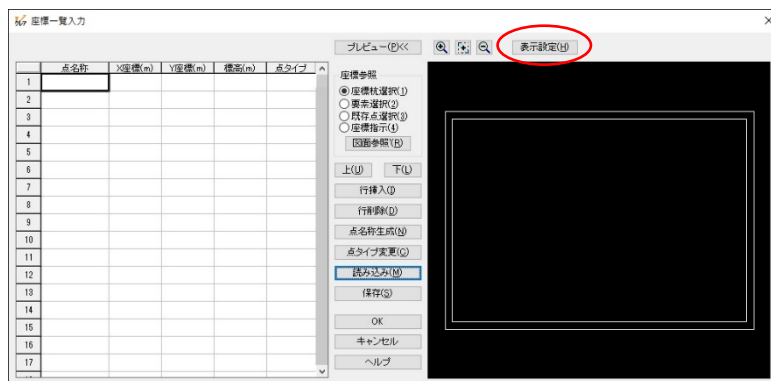
[V-nas クラシックモード]：『施工-座標杭-座標一覧入力』 コマンド

※本コマンドは V-nasClair 64bit 版(~Ver2020.4)では搭載されていません。

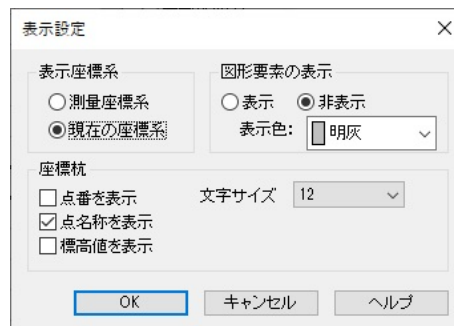
赤い座標値を取得し、データとして保存したい場合として解説します。



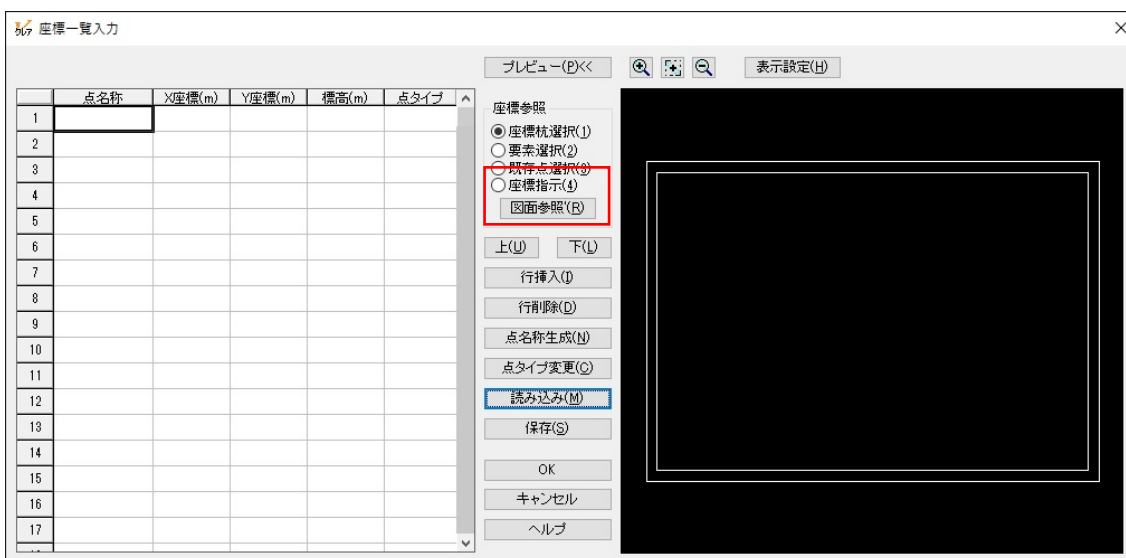
- 1、『施工-座標杭-座標一覧入力』コマンドを実行します。
- 2、【座標一覧入力:ダイアログ】が表示されましたら、[表示設定]ボタンをクリックします。



3、【表示設定:ダイアログ】にて、「表示座標系」グループを[現在の座標系]ラジオボタンに切り替え、[OK]ボタンをクリックしてダイアログを閉じます。



4、【座標一覧入力:ダイアログ】で「座標参照」グループを[座標指示(4)]ラジオボタンに切り替え、[図面参照]ボタンをクリックします。



5、図面上で座標値を取得したい場所をクリックで指示し、全てを指示し終わったら、右クリックで終了します。

6、【座標一覧入力:ダイアログ】にて座標値が一覧表に入力されたことを確認したら[保存]ボタンをクリックし、名前をつけて保存します。