

問題

任意測点の横断図は作図できますか

対象製品

V-nasClair シリーズ ROAD_Kit

回答

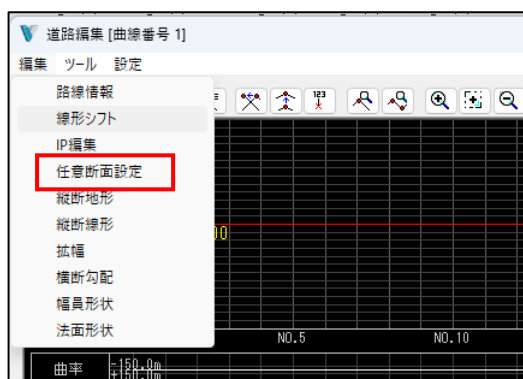
任意の測点位置の横断図作図は可能です。あらかじめ、道路編集にて任意断面の登録を行う必要があります。

操作手順

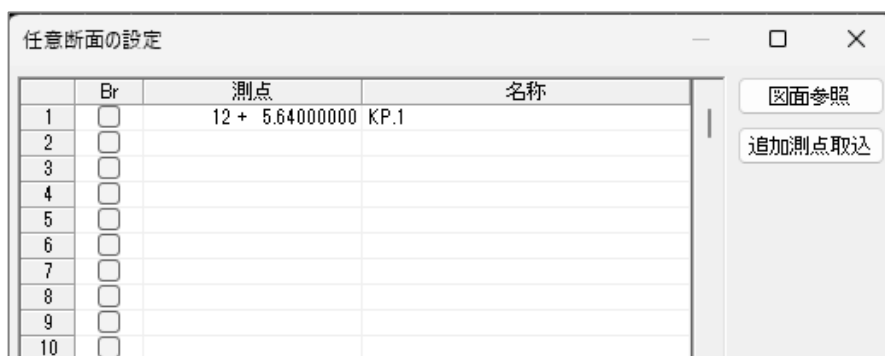
対象コマンド：

- [標準]：[ROAD_Kit] タブー [道路編集] カテゴリー [道路編集] コマンド
- [クラシック]：『ROAD_Kit-道路編集』コマンド
- [アドバンス]：[道路設計] タブー [道路モデル] カテゴリー [道路編集] コマンド

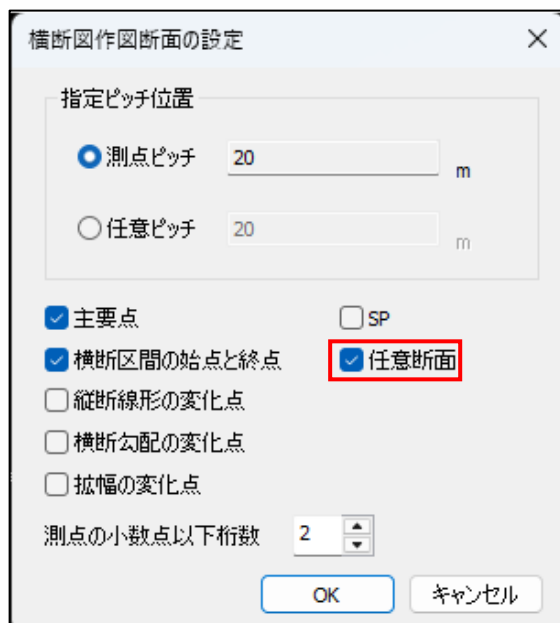
1. 道路編集コマンドにて『編集-任意断面設定』を選択します。



2. 【任意断面の設定：ダイアログ】にて追加したい測点および横断図に表示する名称を登録します。



3. [計算書と図面出力]コマンドを実行し、[横断面の作成]ボタンを選択します。
4. 【横断面作図断面の設定：ダイアログ】にて、任意断面にチェックを付けます。



5. 横断面作図結果をご確認ください。